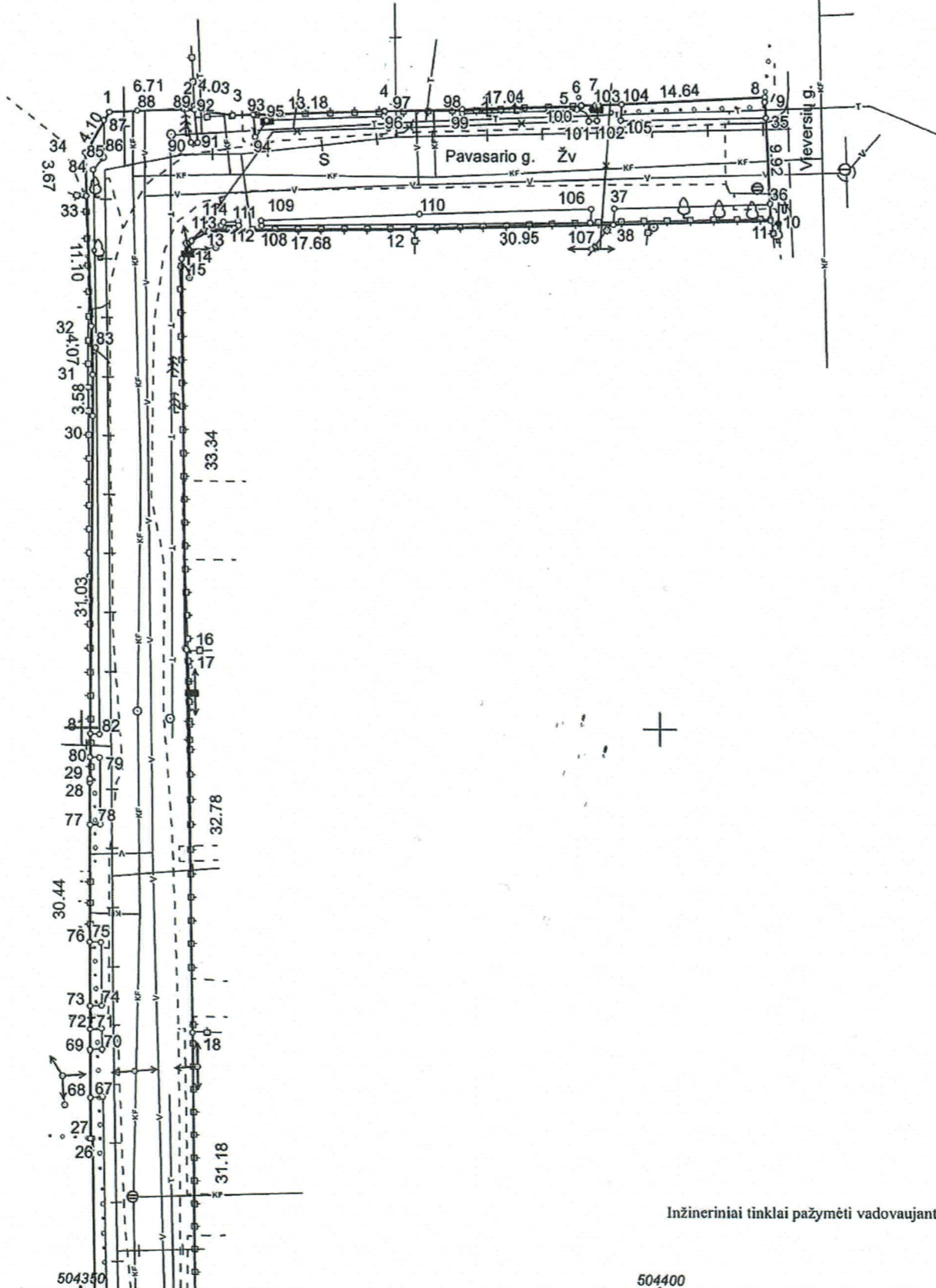




ŽEMĖS SKLYPO PLANAS M 1:500

Sklypo plotas 2240 m²



6029800

6029750

Linijų ilgiai	
5-6	0.06
6-7	1.22
8-9	0.38
10-11	0.17
13-14	1.69
14-15	1.74
16-17	0.16
23-24	0.52
26-27	0.15
28-29	0.29

Kadastro: vietovė	Alytaus m.	blokas	sklypas
Žemės sklypo kadastro Nr.	1 1 0 1 7 0 0 1		
Savivaldybė	Alytaus m.		
Seniūnija			
Gyvenamoji vietovė	Alytaus m.		
Gatvė, namo Nr.	Pavasario g.		
Gretimybė	Gretimo žemės sklypo kadastro Nr.	Pastabos	



Architektūros, urbanistikos ir žemėtvarkos skyriaus specialistė
 1. Alytaus miesto savivaldybės administracija
 (vardas, pavardė) *Renata Sušinskienė* (parašas) 2023-01-18 (data)

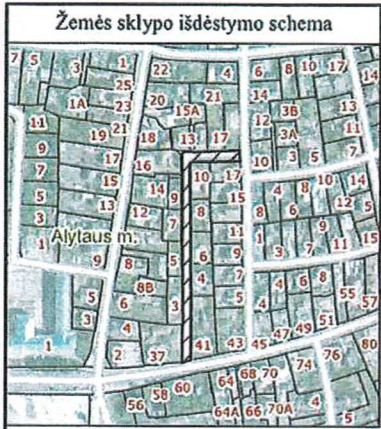
Valstybės įmonė Žemės ūkio duomenų centras
 Deividas Katelė, kvalifikacijos pažymėjimo Nr. 2M-M-2724; Konstitucijos pr. 23 - 401 (A korpusas) Vilnius, deividas.katele@zudc.lt, +370 626 29490

Pareigos	Parašas	Vardas ir pavardė	2023-01-18
Grupės vadovas - projektų vadovas	<i>Deividas Katelė</i>	DEIVIDAS KATELĖ	

Matininko kvalifikacijos pažymėjimo Nr.: 2M-M-2724 GEO OBJEKTO KODAS: 4400-6035-3242

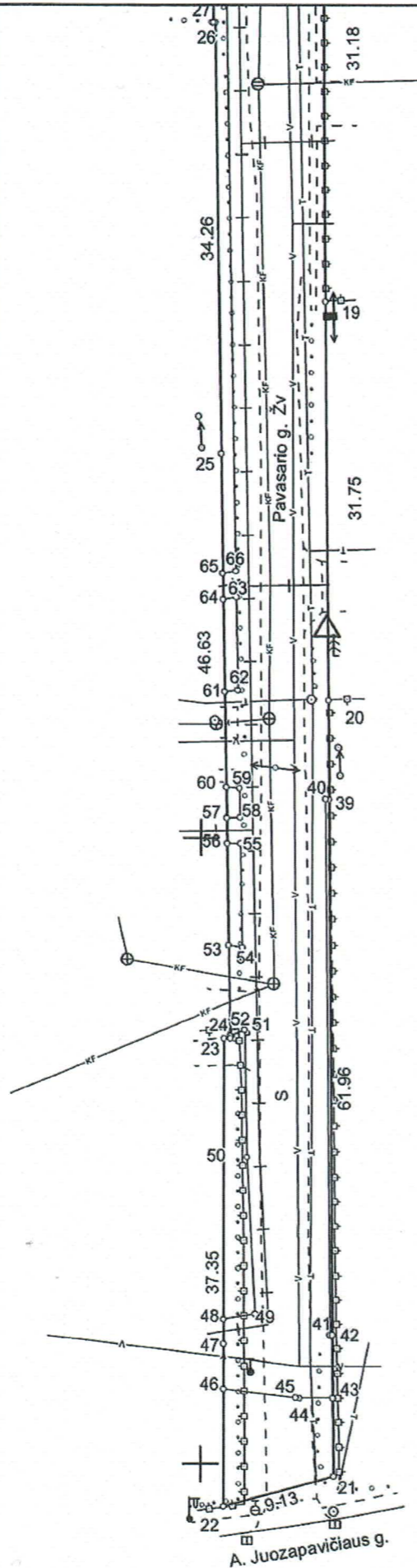
LIETUVOS RESPUBLIKA
 Valstybės įmonė ŽEMĖS ŪKIO DUOMENŲ CENTRAS
 Nr.9

Inžineriniai tinklai pažymėti vadovaujantis FPP



ŽEMĖS SKLYPO PLANAS M 1:500

Sklypo plotas 2240 m²



Inžineriniai tinklai pažymėti vadovaujantis FPP

Kadastras:	vietovė	Alytaus m.	blokas	sklypas
Žemės sklypo kadastro Nr.		1 1 0 1 7 0 0 1		
Savivaldybė	Alytaus m.			
Seniūnija				
Gyvenamoji vietovė	Alytaus m.			
Gatvė, namo Nr.	Pavasario g.			

I. Alytaus miesto savivaldybės administracija (vardas, pavardė)
 Architektūros, urbanistikos ir žemėtvarkos skyriaus vyr. specialistė (parašas)
 Renata Sušinskienė (parašas)
 2023.01.18 (data)

Valstybės įmonė Žemės ūkio duomenų centras			
Deividas Katelė, kvalifikacijos pažymėjimo Nr. 2M-M-2724, Konstitucijos pr. 23 - 401 (A korpusas) Vilnius, deividas.katele@zudc.lt, +370 626 29490			
Pareigos	Parašas	Vardas ir pavardė	Data
Grupės vadovas - projektų vadovas		DEIVIDAS KATELĖ	2023-01-16
Valstybės įmonė ŽEMĖS ŪKIO DUOMENŲ CENTRAS			
Matininko kvalifikacijos pažymėjimo Nr.: 2M-M-2724		GEO OBJEKTO KODAS: 4400-6035-3242 Nr.9	



ŽEMĖS SKLYPO PLANAS M 1:500

Žemės sklypo plotas 2240 m²

Žemės sklypo kadastro numeris:	kodas		blokas		sklypas		
	1	1	0	1	7	0	0

KOORDINAČIŲ ŽINIARAŠTIS

Koordinatinių sistema: LKS-94															
Taško Nr.	Kodas	X	Y	Taško Nr.	Kodas	X	Y	Taško Nr.	Kodas	X	Y	Taško Nr.	Kodas	X	Y
1	R	6029802.59	504352.34	36	S	6029794.93	504409.53	71	S	6029724.27	504351.86	93	S	6029802.37	504364.79
2	R	6029802.85	504359.04	37	S	6029794.50	504396.10	72	S	6029724.21	504350.84	94	S	6029800.51	504364.99
3	R	6029802.32	504363.04	38	S	6029793.14	504396.00	73	S	6029726.21	504350.84	95	S	6029801.89	504365.97
4	R	6029802.72	504376.21	39	S	6029653.05	504360.32	74	S	6029726.27	504351.84	96	S	6029802.27	504376.16
5	R	6029803.21	504393.24	40	S	6029653.09	504360.00	75	S	6029731.69	504351.78	97	S	6029802.72	504376.16
6	R	6029803.27	504393.24	41	S	6029610.33	504360.42	76	S	6029731.71	504350.81	98	S	6029802.91	504382.88
7	R	6029803.28	504394.46	42	S	6029610.33	504360.62	77	S	6029741.72	504350.77	99	S	6029802.52	504382.89
8	R	6029803.99	504409.08	43	S	6029605.33	504360.66	78	S	6029741.74	504351.67	100	S	6029802.89	504392.85
9	R	6029803.61	504409.09	44	S	6029605.33	504357.95	79	S	6029747.46	504351.61	101	S	6029801.90	504393.89
10	R	6029793.70	504409.59	45	S	6029605.35	504357.65	80	S	6029747.49	504350.76	102	S	6029801.92	504394.61
11	R	6029793.53	504409.60	46	S	6029606.04	504351.89	81	S	6029749.49	504350.78	103	S	6029803.29	504394.71
12	R	6029792.65	504378.66	47	S	6029609.58	504351.89	82	S	6029749.46	504351.59	104	S	6029803.39	504396.72
13	R	6029792.46	504360.98	48	S	6029611.60	504351.89	83	S	6029782.54	504351.23	105	S	6029801.96	504396.62
14	R	6029791.67	504359.49	49	S	6029611.99	504354.43	84	S	6029797.64	504350.96	106	S	6029794.44	504394.09
15	R	6029790.14	504358.67	50	S	6029624.55	504353.76	85	S	6029798.64	504351.78	107	S	6029793.30	504394.01
16	R	6029756.80	504359.00	51	S	6029634.68	504353.54	86	S	6029798.66	504351.88	108	S	6029792.97	504365.57
17	R	6029756.72	504359.14	52	S	6029634.22	504352.42	87	S	6029801.83	504351.88	109	S	6029793.38	504365.52
18	R	6029723.94	504359.70	53	S	6029641.48	504352.29	88	S	6029802.68	504354.78	110	S	6029793.97	504379.18
19	R	6029692.76	504359.99	54	S	6029641.30	504353.36	89	S	6029802.84	504358.83	111	S	6029793.29	504363.51
20	R	6029661.01	504360.26	55	S	6029649.60	504353.19	90	S	6029799.99	504359.41	112	S	6029792.96	504363.56
21	R	6029599.05	504360.70	56	S	6029649.58	504352.15	91	S	6029799.99	504360.01	113	S	6029792.96	504362.07
22	R	6029596.66	504351.89	57	S	6029651.58	504352.12	92	S	6029802.76	504359.72	114	S	6029793.24	504362.27
23	R	6029634.01	504351.90	58	S	6029651.60	504353.15								
24	R	6029634.03	504352.42	59	S	6029653.93	504353.10								
25	R	6029680.65	504351.62	60	S	6029654.05	504352.08								
26	R	6029714.90	504351.03	61	S	6029661.71	504351.95								
27	R	6029714.90	504350.88	62	S	6029661.81	504353.00								
28	R	6029745.34	504350.76	63	S	6029669.28	504352.86								
29	R	6029745.63	504350.75	64	S	6029669.12	504351.82								
30	R	6029776.66	504350.96	65	S	6029671.14	504351.78								
31	R	6029780.24	504350.98	66	S	6029671.30	504352.82								
32	R	6029784.31	504350.82	67	S	6029718.50	504351.93								
33	R	6029795.40	504350.38	68	S	6029718.43	504350.87								
34	R	6029799.07	504350.23	69	S	6029722.44	504350.85								
35	S	6029802.25	504409.16	70	S	6029722.51	504351.88								
Žemės sklypo centro koordinatės				Darbo LitPOS laikas											
Koordinatinių sistema		Koordinatės X/Y		Data		2023-01-16									
Valstybinė LKS-1994		X=6029797.45 Y=504365.07		Prisijungta		10:00									
				Atsijungta		14:00									
Žiniaraštį sudarė: DEIVIDAS KATELĖ				2M-M-2724				2023-01-16							
v. pavardė				kval. paž. nr.				parašas				data			

Duomenys apie žemės sklypo servitutus			
Eilės Nr.	Servituto kodas	Nekilnojamojo turto registre įrašyto ar teritorijų planavimo dokumente nustatyto servituto pavadinimas ir rūšis	Servituto plotas, m ²
1	222	Servitutas - teisė tiesti, aptarnauti, naudoti požemines, antžemines komunikacijas (tarnaujantis) S (Siūlomas nustatyti)	1933.0000

Ištrauka iš Lietuvos Respublikos administracinių nusižengimų kodekso:
112 straipsnis. Nesiėmimas priemonių, skirtų sunaikintiems ar sugadintiems riboženkliais atkurti, kai jų nesima žemės savininkai ar kiti žemės naudotojai po to, kai jie raštu buvo įspėti tai padaryti, užtraukia baudą nuo septyniadešimt iki vieno šimto keturiasdešimt eurų.

